

Viver  
Sentir  
Descobrir




VILAREALSTºANTONIO





VILAREALSTºANTONIO



O segredo mais requintado:  
a Praia da Fábrica

5

A nova frente mar  
de Monte Gordo

8

Edição : Câmara Municipal de Vila Real Sto. António  
Conteúdos, Design & Paginação  
Gabinete de Comunicação e Imagem

- 3 Património Cultural
- 4 Centro Histórico
- 5 Ria Formosa
- 6 Património Natural
- 7 Praias com Qualidade de «Ouro»
- 9 Desporto e Lazer

## Bem-vindos à Eurocidade do Guadiana

O Rio Guadiana é o elo de ligação da Eurocidade Ayamonte - Castro Marim - Vila Real de Santo António. Além de aproximar as três localidades ibéricas, confere-lhes coesão, fortalecendo os laços comerciais e culturais que as unem há centenas de anos.


Esta partilha deu também origem à nova marca turística que reforça ainda mais os territórios e valoriza os equipamentos existentes na fronteira do Algarve e da Andaluzia: a Eurocidade do Guadiana.

## O Novo destino da Península Ibérica

Infraestruturas desportivas, 20 quilómetros de praias de areia branca, um clima ameno, uma gastronomia incontornável, 6 campos de golfe, património histórico e cultural de elevado interesse, um rio facilmente navegável, unidades hoteleiras com boa capacidade de acolhimento e ainda um centro de congressos de dimensão e qualidade elevadas são alguns dos fatores que fazem da Eurocidade do Guadiana uma nova referência na Península Ibérica.

# Património Cultural

O tempo encarregou-se de inscrever as suas marcas, deixando-nos heranças preciosas de que Vila Real de Santo António se orgulha. A Baixa Pombalina da cidade é, no seu todo, um património de matriz única que reflete os ideais iluministas do século XVIII.



**V**RSA é singular pela sua malha urbana regular geometricamente proporcionada, com quarteirões de forma quadrangular e retangular.

Fundada em 1774, por vontade expressa do Marquês de Pombal, constitui um testemunho histórico importante por ter sido construída de

raiz, somente em dois anos, segundo o padrão iluminista do séc. XVIII.

A zona ribeirinha, edificada por casas nobres de dois pisos, foi construída entre dois torreões (Norte e Sul). Nela se fixaram as companhias de pesca e alguns particulares que vieram povoar a vila pombalina.

# Centro Histórico

## Cidade Iluminista

Vila Real de Santo António foi projetada para ser a cidade ideal do Iluminismo, cuja planta-modelo desenvolvia-se a partir de um elemento central - a Praça Real - a que se junta a regularidade das ruas e da uniformidade dos edifícios.



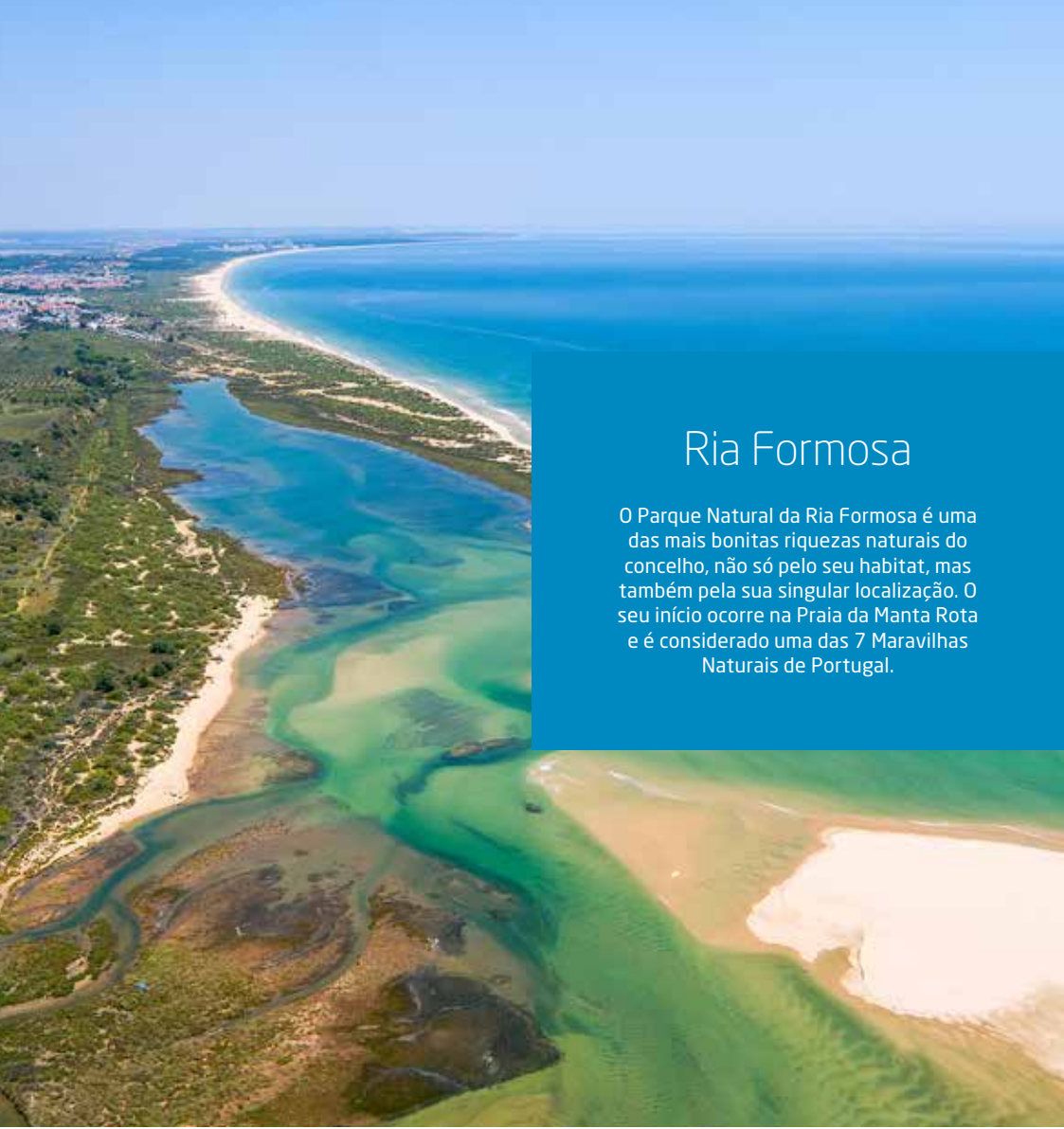
## Legado Pombalino

A Baixa da Cidade surge como um Centro Comercial ao ar livre onde as ruas planas e espaçosas se cruzam com as lojas e esplanadas. A frente ribeirinha com vista sobre a cidade espanhola de Ayamonte e a marina são outros dos cartões de visita.



### 10 locais para conhecer na cidade do Marquês

- 1 Praça Marquês de Pombal
- 2 Igreja Matriz de N. Sra. Encarnação
- 3 Centro Cultural António Aleixo
- 4 Casa da Alfândega
- 5 Largo Lutegarda de Caires
- 6 Largo António Aleixo
- 7 Zona ribeirinha (Av. da República)
- 8 Hotel Guadiana
- 9 Capitania do Porto
- 10 Arquivo Histórico - Torreão Sul



## Ria Formosa

O Parque Natural da Ria Formosa é uma das mais bonitas riquezas naturais do concelho, não só pelo seu habitat, mas também pela sua singular localização. O seu início ocorre na Praia da Manta Rota e é considerado uma das 7 Maravilhas Naturais de Portugal.

## Cacela Velha

Localizada em plena Ria Formosa e com vista privilegiada sobre o extenso mar que banha as Praias de Cacela, aqui é possível contemplar uma das mais belas paisagens panorâmicas do sotavento algarvio e o melhor pôr-do-sol do Algarve.




### Sabia que...

A praia da Fábrica, também conhecida por praia de Cacela Velha, foi considerada, pela revista «Condé Nast Traveler» como uma das 15 melhores do mundo?

## Reserva Natural

A Reserva Natural do Sapal de Castro Marim e VRSA foi a primeira a ser criada em Portugal, em 1975, e constitui uma das mais importantes zonas húmidas do país. É local de passagem, invernada e nidificação de numerosas espécies de aves aquáticas.



### Bird Watching

Situada junto à foz do Rio Guadiana, a Reserva Natural é uma das áreas de maior interesse ornitológico do nosso país e um destino «obrigatório» para a prática de «birdwatching».



## Mata

A Mata Nacional das Dunas Litorais de VRSA assume um papel de proteção desta região, funcionando como meio de fixação do sistema dunar. Alberga no seu interior uma importante rede de trilhos pedestres e uma ciclovia que liga VRSA à vila-turística de Monte Gordo.

# Praias com Qualidade de «OURO»

Todas as praias do município de Vila Real de Santo António possuem qualidade de ouro. Santo António, Monte Gordo, Lota, Manta Rota e Fábrica são areais anualmente premiados com a Bandeira Azul da Europa, tendo em consideração a qualidade das suas águas e o elevado grau de proteção ambiental.

## Águas mais quentes

Sabia que em Portugal Continental as águas marítimas mais quentes registam-se na Baía da Praia de Monte Gordo, onde a temperatura da água do mar chega a atingir os 28 graus?



### Praias de Cacela

Este núcleo é constituído pelas zonas balneares da Lota, Manta Rota e Fábrica. Os seus areais estão localizados numa das mais bem preservadas faixas do litoral algarvio e já foram distinguidas pela revista «Traveler» como ‘as melhores praias do mundo’.

### Monte Gordo

A beleza da extensa praia e as águas seguras e cálidas conquistam os turistas, dando-lhe um lugar pioneiro no desenvolvimento do turismo algarvio. Monte Gordo é um destino reconhecido nacional e internacionalmente, registando as mais altas taxas de ocupação turística do Algarve.

### Vila Real Sto. António

A Praia de Santo António é a mais oriental do Algarve e de Portugal. Situa-se a nascente de Monte Gordo e a oeste da foz do rio Guadiana. É acessível através de caminhos pela Mata Nacional das Dunas Litorais de Vila Real de Santo António ou, na época alta, por um comboio turístico.





## Frente mar de Monte Gordo

A requalificação paisagística da frente mar de Monte Gordo conferiu ainda mais qualidade à praia, anualmente frequentada por milhares de visitantes assíduos. Ao novo passadiço, junta-se agora um conjunto renovado de apoios que fazem deste destino um dos principais do país.



### Novo passadiço de **Monte Gordo**

Com uma extensão de 3 quilómetros, o passadiço da praia de Monte Gordo é, atualmente, o maior do género no Sotavento algarvio.



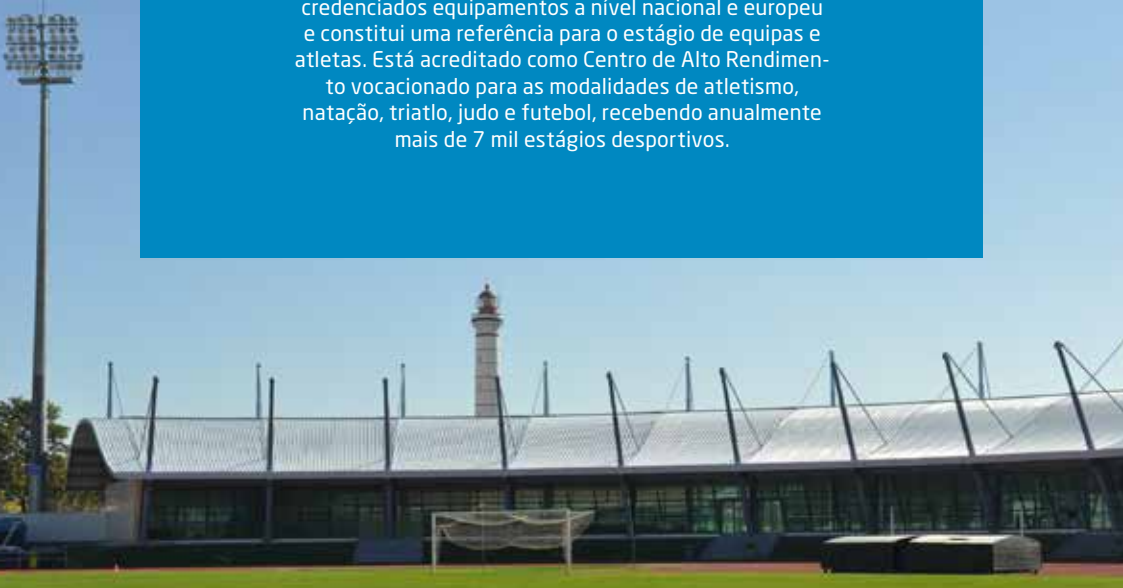
### Rede de passadiços da **Manta Rota**

Foi a primeira estrutura do género a ligar duas praias (Manta Rota e Lota) no concelho e oferece uma perspetiva única sobre a orla costeira.



## Complexo Desportivo

O Complexo Desportivo de VRSA é um dos mais credenciados equipamentos a nível nacional e europeu e constitui uma referência para o estágio de equipas e atletas. Está acreditado como Centro de Alto Rendimento vocacionado para as modalidades de atletismo, natação, triatlo, judo e futebol, recebendo anualmente mais de 7 mil estágios desportivos.



# Desporto & Lazer

Ao longo das margens do Guadiana encontra-se uma paisagem pacata e pouco povoada, pelo que o rio é o sítio ideal para realizar um cruzeiro até ao interior da região.



## 30 km de Ciclovias

Atualmente, o município de Vila Real de Santo António possui mais de 30 quilómetros de ciclovia, muitos com via dupla e dedicada. Daqui parte também a Ecovia do Litoral, que rasga todo o concelho e o liga às rotas europeias das duas rodas.



## Trilhos de manutenção física

A mata Nacional das Dunas Litorais de Vila Real de Santo António é um espaço excecional para a manutenção física, possuindo mais de 12 quilómetros de caminhos em areia e terra batida, ideais para a prática de dezenas de modalidades desportivas.



## Campos de Golfe

Os campos de golfe do município de Vila Real de Santo António estão rodeados de paisagens deslumbrantes que vão desde a serra ao mar. Os seus resorts têm vindo a consolidar notoriedade, o que já lhes valeu o título de Melhor Clube de Golfe de Portugal.

Vila Real de Santo António é um município que tem o privilégio de oferecer milhares de pontos de interesse que vão desde o mar ao rio Guadiana.

*Além dos quilómetros de praias paradisíacas, merecem igual destaque os campos de golfe de grande qualidade, o património natural - de que são exemplo a mata, o Sapal e a Ria Formosa - e um património histórico único.*

Aqui é o começo de uma região e de um país!  
**Esperamos pela sua visita!**



VILAREALSTºANTONIO

